



5 (+1) faktov o planéte Zem:

- 1. Je to tretia planéta slnečnej sústavy.**
- 2. Vznikla približne pred 4.5 miliardami rokov.**
- 3. Má 1 mesiac, ktorý okolo nej obieha.**
- 4. Nachádza sa v Galaxii Mliečna cesta.**
- 5. 2 tretiny jej povrchu sú pokryté vodou, hovorí sa jej preto aj Modrá planéta.**

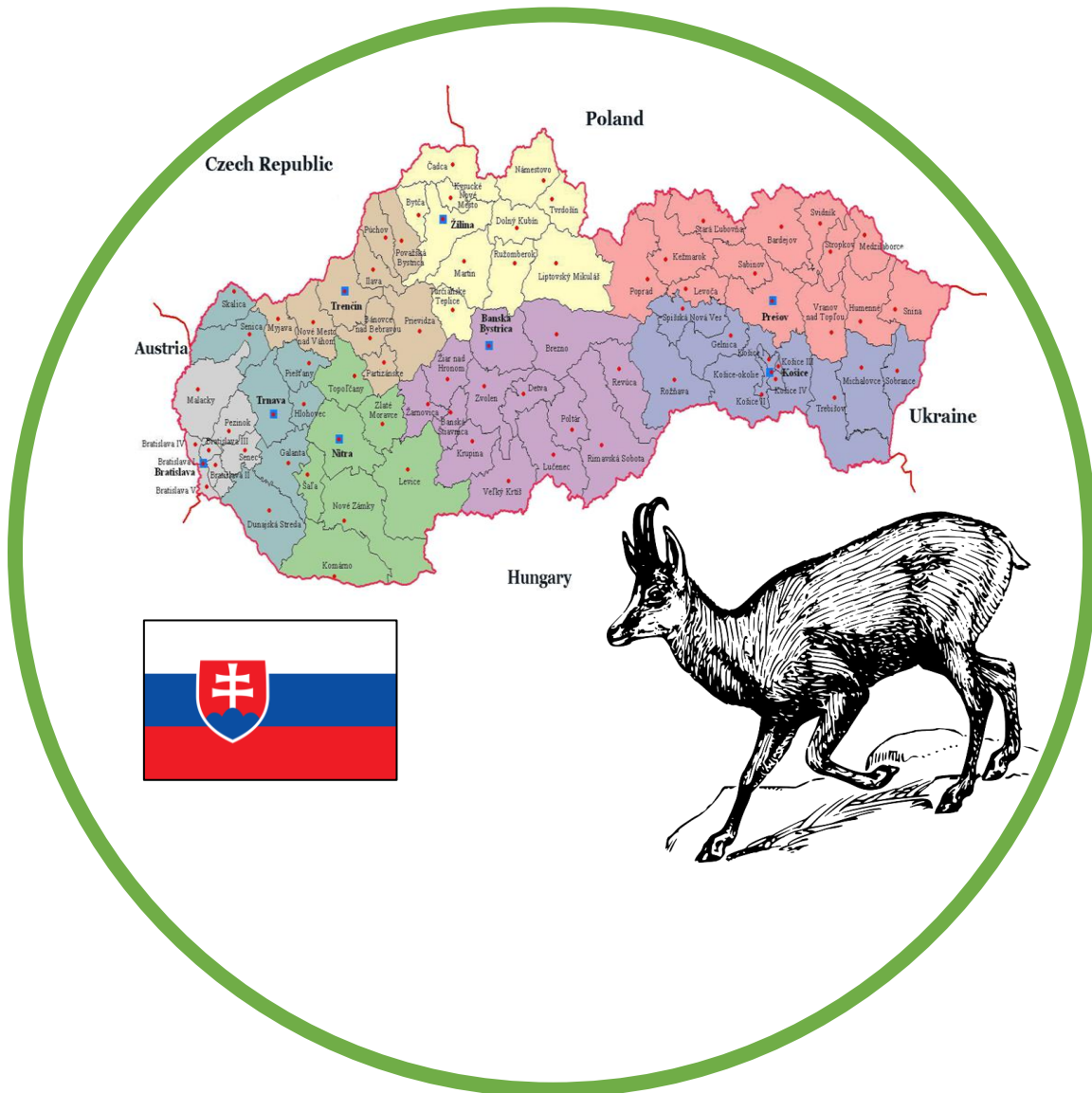
6. _____



5 (+1) faktov o Európe:

- 1. Je to druhý najmenší kontinent.**
- 2. Žije tu skoro 750 miliónov ľudí.**
- 3. Nachádza sa tu vyše 50 štátov, medzi nimi aj Slovensko.**
- 4. 27 štátov spolu tvorí Európsku úniu.**
- 5. Najviac rozšírenou menou je EURO.**

6. _____




1.

5 (+1) faktov o Slovensku:

1. Hraničí s Českom, Rakúskom, Poľskom, Ukrajinou a Maďarskom.
2. Hlavným mestom je Bratislava.
3. Štátny jazyk je slovenčina.
4. Na platenie používame EURO.
5. Najvyšším pohorím sú Vysoké Tatry.

6. _____






3 fakty o mojom meste:

1. _____

2. _____

3. _____



JA NA MAPE

Ako na to?

1. Vytlač si strany 1-6 na tvrdší papier.
2. Farebné kruhy si vystrihni, domaluj, a dopíš si k nim názvy:
prvý kruh je tvoja planéta - ZEM
druhý kruh je tvoj kontinent - EURÓPA
tretí kruh je tvoj štát - SLOVENSKO
štvrtý kruh je tvoje mesto
piaty kruh je tvoja ulica
šiesty kruh je tvoj dom
siedmy kruh si ty - tam si daj svoju fotku/obrázok a napíš svoje meno
3. Vystrihni si aj fakty vo farebných rámkoch a nalep ich na zadné strany kruhov.
4. Kruhy potom hore na rovnakom mieste predieruj a spoj tak, aby najväčší bol plne dole a najmenší hore.

To je TVOJE miesto vo svete.